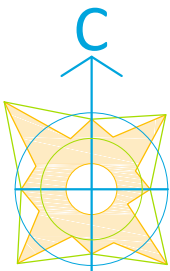






ПЛАН ДЕТАЉНЕ РЕГУЛАЦИЈЕ
ЗА СОЛАРНИ ПАРК „SOLAR POWER PLANT БАЧКА
ТОПОЛА 1" ДО 9,9MW У КО МАЛИ БЕОГРАД

- ЕЛАБОРАТ ЗА РАНИ ЈАВНИ УВИД -



ЛЕГЕНДА:

 МИКРОЛОКАЦИЈА ПРЕДМЕТНОГ ПЛАНА

ГРАНИЦЕ	
	ГРАНИЦА ОПШТИНЕ БАЧКА ТОПОЛА
	ГРАНИЦЕ КАТАСТАРСКИХ ОПШТИНА
НАМЕНА ЗЕМЉИШТА	
ШУМСКО ЗЕМЉИШТЕ	
	ПОСТОЈЕЋЕ ШУМЕ
	ПЛАНИРАНЕ ШУМЕ
ПОЉОПРИВРЕДНО ЗЕМЉИШТЕ	
	ПОЉОПРИВРЕДНО ЗЕМЉИШТЕ
ВОДНО ЗЕМЉИШТЕ	
	ЈЕЗЕРО/ АКУМУЛАЦИЈА
	ПРИРОДНИ ВОДОТОКОВИ
	КАНАЛ ОКМ ХС ДТД
	МЕЛОРАТИВНА КАНАЛСКА МРЕЖА ХС ДТД
	ПЛАНИРАНА МЕЛОРАТИВНА КАНАЛСКА МРЕЖА ХС ДТД

		број УПД- 04/2025		 <div>ПЛАН ДЕТАЉНЕ РЕГУЛАЦИЈЕ ЗА СОЛАРНИ ПАРК „SOLAR POWER PLANT БАЧКА ТОПОЛА 1" ДО 9,9MW У КО МАЛИ БЕОГРАД</div> <div>ОПШТИНА БАЧКА ТОПОЛА</div> <div>Одељење за просторно планирање, урбанизам, грађевинарство, заштиту животне средине, комунално-стамбене послове и привреду, општинске управе БачкаТопола</div>	
одговорни урбаниста за руковођење израдом плана	Андреа Говедарица, диа				<div>ПОЛОЖАЈ ПРОСТОРА ПДР СА ИЗВОДОМ ИЗ ППО БАЧКА ТОПОЛА (Реферална карта 1 - намена простора)</div>
сарадници	Јелена Стојков, диа Никола Лазаревић, тех.				
одговорно лице	Лука Костов-Дрндарски		размера: А3	датум: септембар 2025.	број прилога: 2